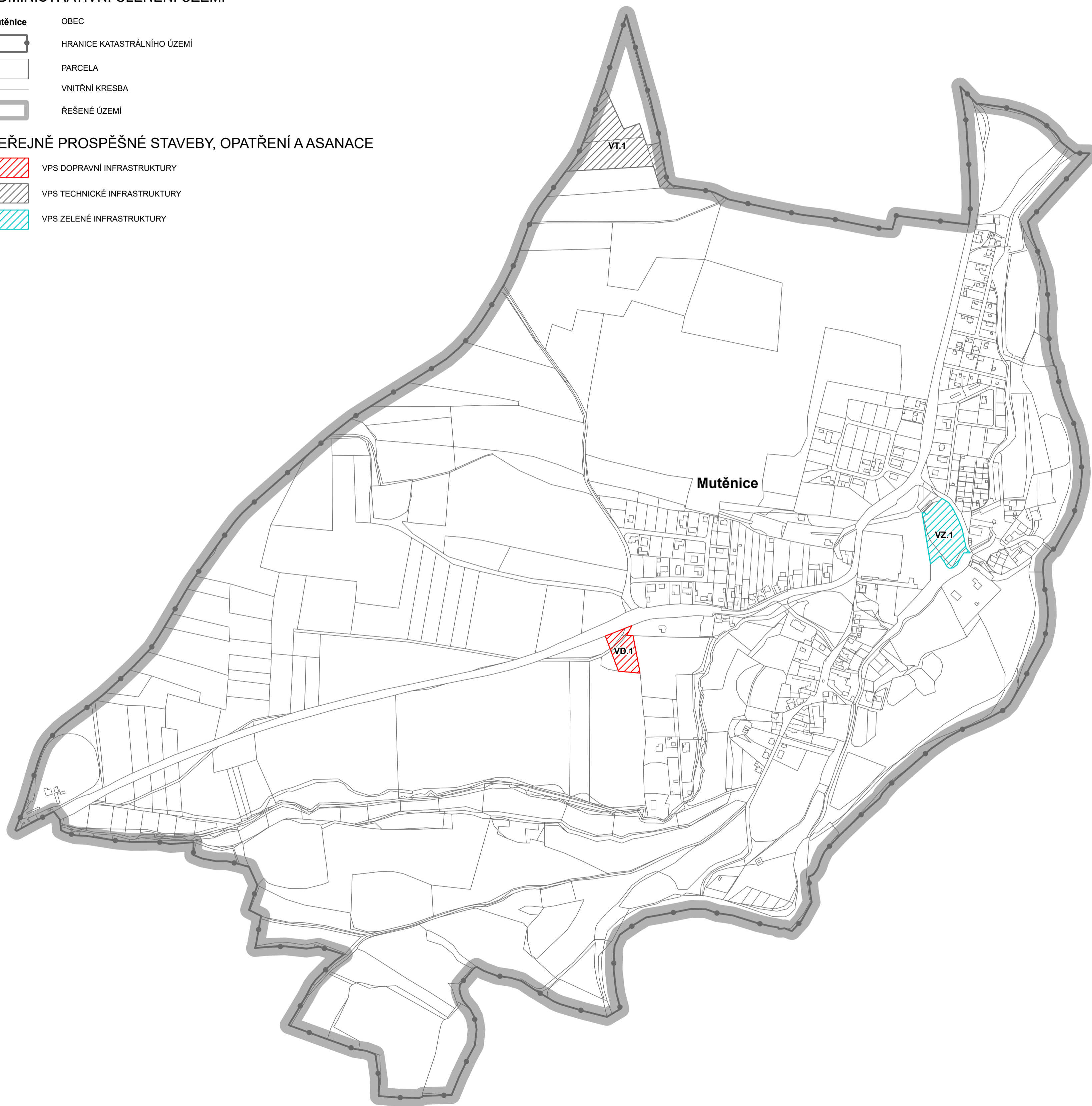


ADMINISTRATIVNÍ ČLENĚNÍ ÚZEMÍ

- Mutěnice OBEC
- HRANICE KATASTRÁLNÍHO ÚZEMÍ
- PARCELA
- VNITŘNÍ KRESBA
- ŘEŠENÉ ÚZEMÍ

VEŘEJNĚ PROSPĚŠNÉ STAVEBY, OPATŘENÍ A ASANACE

- VPS DOPRAVNÍ INFRASTRUKTURY
- VPS TECHNICKÉ INFRASTRUKTURY
- VPS ZELENÉ INFRASTRUKTURY



ÚZEMNÍ PLÁN MUTĚNICE ZMĚNA Č. 4

VÝKRES VEŘEJNĚ PROSPĚŠNÝCH STAVEB, OPATŘENÍ A ASANACÍ ETAPA I - NÁVRH K PROJEDNÁNÍ

0 500 m




ZÁZNAM O ÚČINNOSTI

OZNACENÍ SPRÁVNÍHO ORGÁNU, KTERÝ ZMĚNU Č. 4 ÚP VYDAL
Zastupitelstvo obce Mutěnice

DATUM NABYTÍ ÚČINNOSTI ZMĚNY Č. 4 ÚP

JMÉNO A PRŮMENÍ, FUNKCE A PODPIS OPRÁVNĚNÉ OSOBY A PORIZOVATELE, OTISK ÚŘEDNÍHO RAZÍTKA
Ing. arch Radek Boček



ZMĚNA Č. 4 ÚP MUTĚNICE

ETAPA I - NÁVRH K PROJEDNÁNÍ


NÁZEV VÝKRESU: VÝKRES VEŘEJNĚ PROSPĚŠNÝCH STAVEB, OPATŘENÍ A ASANACÍ 3 ČÍSLO VÝKRESU:

POŘIZOVATEL: Městský úřad Strakonice
Úřad územního plánování
Velké náměstí 2, 386 01 Strakonice

OBJEDNATEL: Obec Mutěnice
Mutěnice 6
386 01 Strakonice

ZPRACOVATEL: ATELIER T-plan s.r.o. Atelier T-plan, s. r. o.
Lublaňská 1730/21
120 00 Praha 2 - Nové Město

ZODPOVĚDNÝ PROJEKTANT:



Ing. arch. Mgr. Monika Boháčová
číslo autorizace ČKA: 03709

GRAFICKÉ ZPRACOVÁNÍ (GIS): Ing. Vladimír Juřina
DATUM: duben 2026 MĚŘÍTKO: 1:5 000